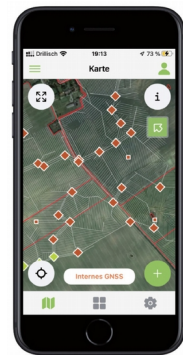
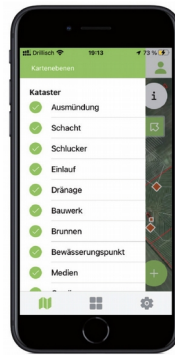


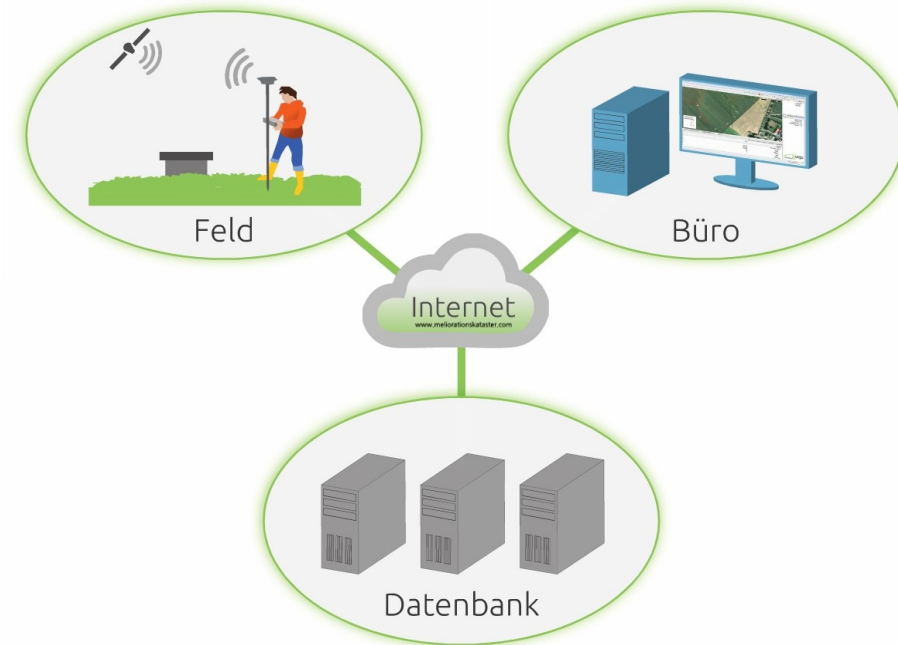
Name des Projektes: Melioration24



Kartenansicht



Ebenenauswahl



Kurzbeschreibung (Ziele) des Projektes:

Das Vorhaben hat das Ziel der Entwicklung des digitalen Katasters „Melioration24“. Durch die Implementierung eines betrieblichen Meliorationskatasters in die Feldschlagverwaltung wird ein kosteneffizientes Management der Dränagen ermöglicht. Die Entwicklung von Schulungsunterlagen zum Thema Melioration sowie die Recherche in Thüringer Archiven nach Unterlagen des DDR-Meliorationskatasters sind ebenfalls Bestandteil des Projektes.

Projektpartner:

Agrargenossenschaft Weißensee e.G., Apus Systems, Agrargenossenschaft Niederpöllnitz e.G., Lever Agrar Ag, Tree Copter - Smart Farming, HTW Dresden, Fachschule Stadtroda

Hier investieren Europa und der Freistaat Thüringen in die ländlichen Gebiete.